Road radius information shall be shown in related drawing.

اصلاح گردید

Septics shall be located out of the location

اصلاح گردید

مختصات گرشه ها - ابعاد اصلی محوطه و ابنیه - ابعاد مرکز چاه تا گوشه های محوطه و ...درج شود

اصلاح گردید

کانال چسبیده به چاه مطل نابایستی قرار گیرد و زاویه تند در گوشه ها طراحی نشود

اصلاح گردید

Shall be matched with related MOM

با توجه به صورتجلسه مذکور موقعیت BURN PIT به روز رسانی شد

RGL is mentioned 31 to be checked / modified

Angle ?

زاویه نمایش داده شد

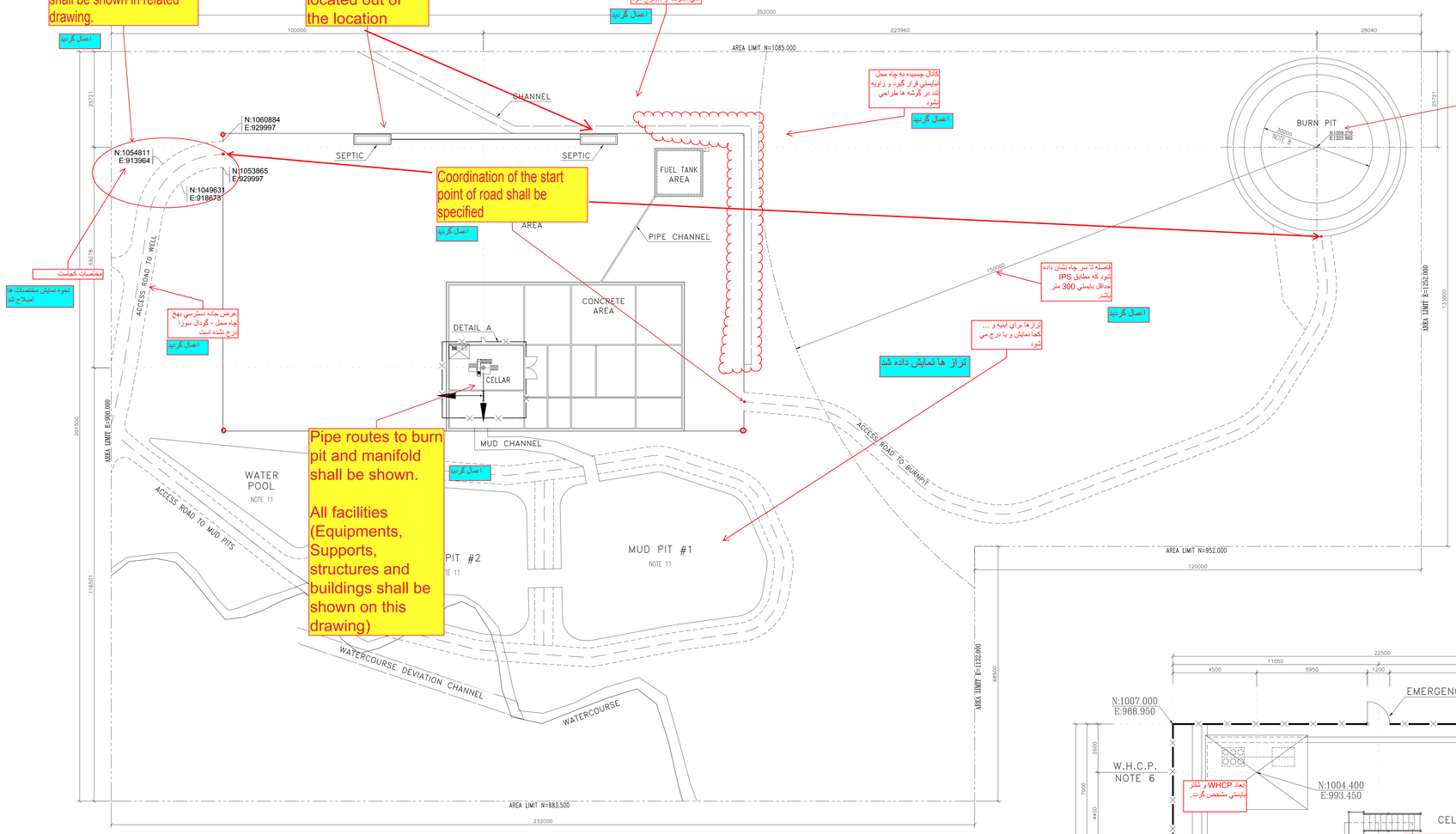

مختصات کوآیت

نحوه نمایش مختصات ها اصلاح شد

عرض جاده دسترسی بهچاه محل - کوردل سورا ترج نشده است

اصلاح گردید

Coordination of the start point of road shall be specified

اصلاح گردید

فاصله تا مرز چاه نشان داده شود که مطابق IPS حداقل بایستی 300 متر باشد

اصلاح گردید

ترازها برای ابنیه و ... کجا نمایش و یا درج می شود

ترازها نمایش داده شد

Pipe routes to burn pit and manifold shall be shown.

All facilities (Equipments, Supports, structures and buildings shall be shown on this drawing)

اصلاح گردید

رفرنس سیستم مختصات معرفی گردد

اصلاح گردید

WELLHEAD PLOT PLAN

WELL NO.: W028 SC: 1/500

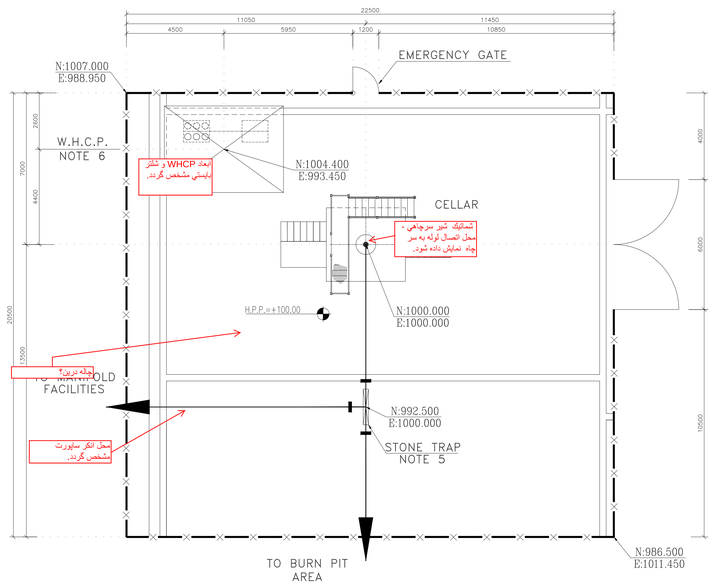

ابعاد WHCP و تشتر بایستی مشخص گردد.

شماتیک شیر سرچاهی - محل اتصال لوله به سر چاه نمایش داده شود.

لوله برون؟

محل انکر سایورت مشخص گردد.

DETAIL A

SC: 1/100

NOTES

1- ALL DIMENSIONS ARE IN MILLIMETERS, EXCEPT OTHERWISE NOTED.
2- ALL COORDINATES AND ELEVATIONS ARE IN METERS.
3- ALL COORDINATES OF THIS PLAN ARE LOCAL.
4- H.P.P. 100.00m CORRESPONDING TO +31.00 M.S.L.
5- SHOWED PIPING / PIPELINES AND RELEVANT SUPPORTS, ARE INDICATIVE.
6- DIMENSIONS OF W.H.C.P. AND RELEVANT SHELTER WILL BE FINALIZED.
7- REFERENCE COORDINATES E=1000.000 , N=1000.000 REFER TO X=437126.261 , Y=3293090.751 UTM.
8- FOR DETAIL OF BURN PIT & ACCESS ROAD & MUD PIT CHANNEL SEE BK-W028-PEDCO-110-CV-PY-0002
9- FOR ROUGH GRADING LEVEL SEE BK-W028-PEDCO-110-CV-DW-0001
10- FOR CELLAR DETAILS SEE BK-W028-PEDCO-110-CV-PY-0001
11- DUE TO NOT FINALIZING OF WAST MANAGEMENT PHILOSOPHY, MUD PITS ARE HOLD.

Waste

نوت حذف شد

Add : It shall be revised in accordance with latest waste management program.

نوت حذف شد

LEGEND & ABBREVIATIONS

H.P.P.	HIGH POINT PAVING
W.H.C.P.	WELL HEAD CONTROL PANEL
	FENCE
	MATCH LINE
	WELL LOCATION
	SURFACE WATER TRENCH
	GRATING

road slope

اصلاح گردید

REFERENCE DRAWING	DRG. No.
GENERAL CIVIL LAYOUT - W028	BK-W028-PEDCO-110-CV-PY-0001
CIVIL AND STRUCTURAL DRAWINGS - W028	BK-W028-PEDCO-110-CV-PY-0002
P&ID - W028	BK-W028-PEDCO-110-PR-PI-0001
ROUGH GRADING PLANS-W028	BK-W028-PEDCO-110-CV-DW-0001

نقشه پلتفرم دسترسی در جدول رفرنس ارجاع شود

اصلاح گردید

نقشه Piping Plan چاه در جدول رفرنس ارجاع گردد.

اصلاح گردید

نقشه Plan & Profile خط لوله جریانی چاه در جدول رفرنس ارجاع گردد.

اصلاح گردید

KEY PLAN

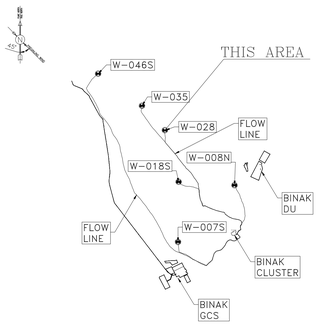

REV.	DESCRIPTION	BY	DATE	BY	DATE
***	**********	** **	*** ****	** **	*** ****
		CHECKED		REV. APPR.	

REV.	DATE	P.O.I.S	PREP.	CHK.	APP.	AUT.
D00	NOV.2021	IFC	A.KHOSRAVI	M.FAKHARIAN	M.MEHRSHAD	** **

PROJECT NAME: BINAK OILFIELD DEVELOPMENT/SUB-SURFACE WORK PACKAGES W028 WELLHEAD FACILITIES

971020

اصل و کلیه نسخ این نقشه و حق اقتباس متعلق به شرکت ملی مناطق نفت خیز جنوب میباشد.

THE ORIGINAL AND ALL COPIES OF THIS DRAWING TOGETHER WITH THE COPYRIGHT THEREIN ARE THE SOLE PROPERTY OF N.I.S.O.C./ FIELDS

general comment are same as TR NO 526

HIRGAN ENERGY - DESIGN & INSPECTION COMPANIES

GENERAL CONTRACTOR: PETROIRAN DEVELOPMENT COMPANY PEDCO

BINAK OILFIELD DEVELOPMENT SUB-SURFACE WORK

PACKAGES W028 WELLHEAD FACILITIES

DATE	SCALE	DRAWING BY	CHECKED BY	PROJECT ENG.

DRAWING TITLE: PLOT PLAN DRAWING - W028

NO CONSTRUCTION PERMITTED UNLESS DRAWING APPROVED

APPROVED FOR CONSTRUCTION BY: DATE:

SCALE	SIZE	DRAWING NO.	SHEET NO.	REV.
AS SHOWN	A0	BK-W028-PEDCO-110-PI-DW-0001	1 OF 1	D00

BUDGET REF.	LOCATION	SIZE	CLASS	SERIAL NO.	SHEET	REVISION
053-073-9184	F	5	A	707520	1 OF 1	D02