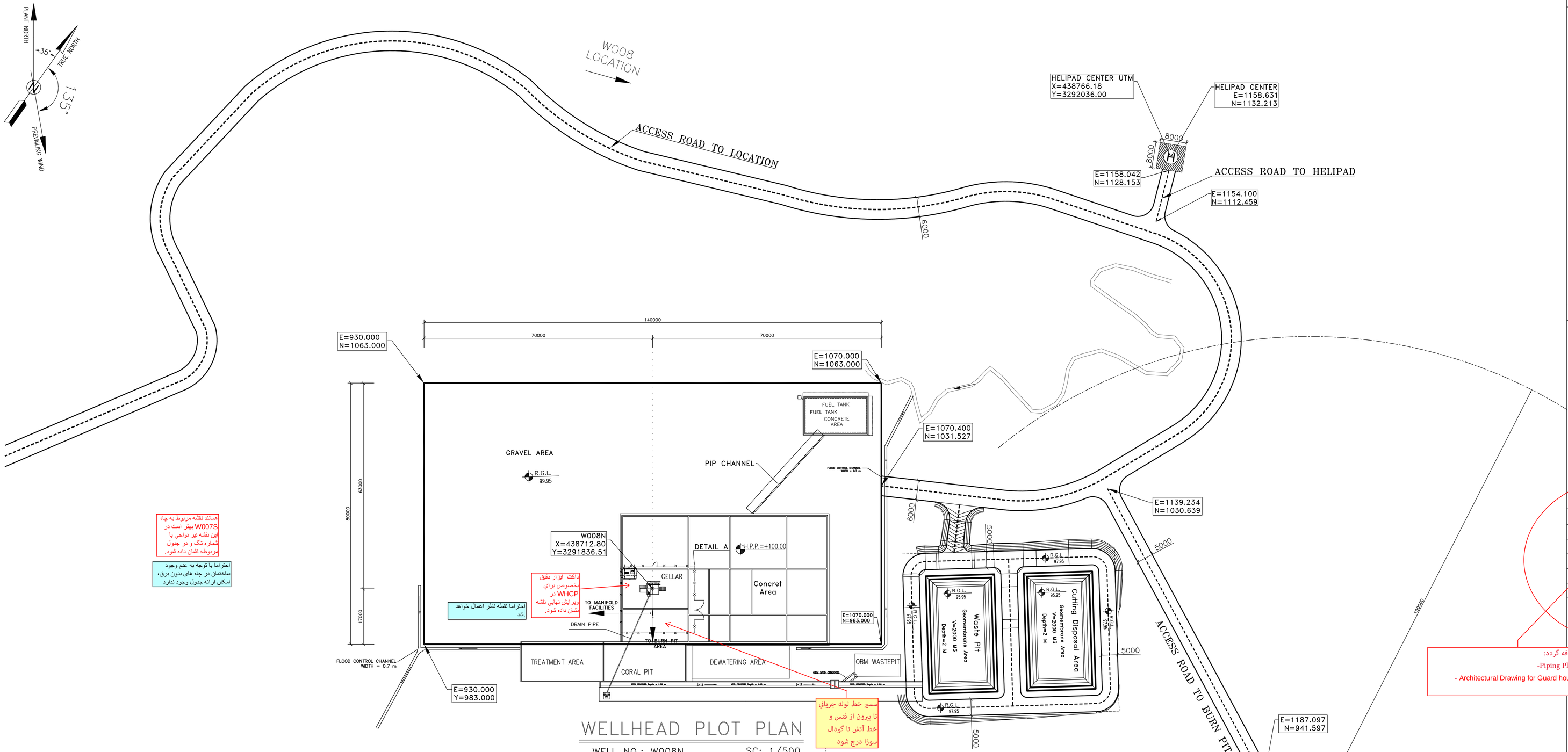

همانند نقشه مربوط به چاه W007S بهتر است در این نقشه نیز نواحی با شماره تک و در جدول مربوطه نشان داده شود.

احتراما با توجه به عدم وجود ساختمان در چاه های بدون برق، امکان ارائه جدول وجود ندارد.

احتراما نقطه نظر اتصال خواهد شد.

تاکت ابزار دقیق بخصوص برای WHCP در پورایش نهایی نقشه نشان داده شود.

مسیر خط لوله جریانی تا بیرون از فنس و خط آتش تا گودال سوزا درج شود

احتراما نقطه نظر اتصال گردید

WELLHEAD PLOT PLAN

WELL NO.: W008N SC: 1/500

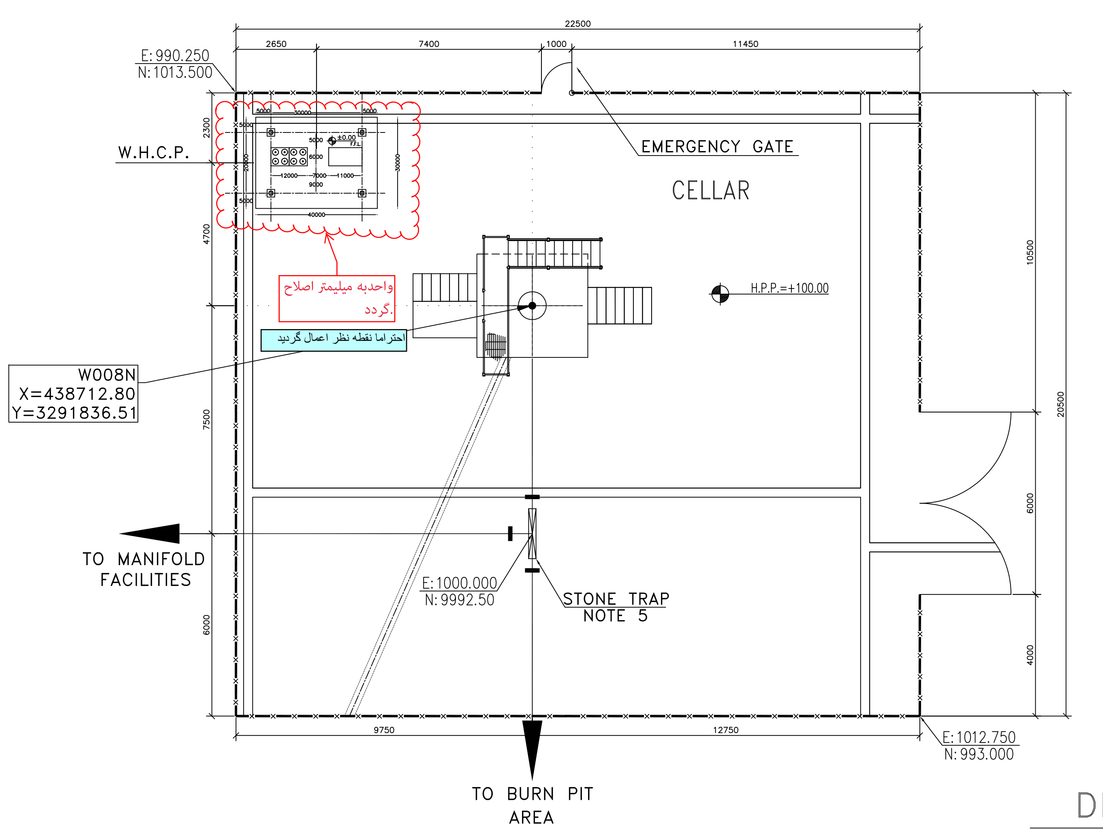

DETAIL A

SC: 1/100

تراز؟

احتراما نقطه نظر اتصال گردید

شماره گذاري نقشه پلات پلن بررسي گردد.
یا PI-DW
PI-PY؟
نقشه پلات پلن PI-PY باید باشد.

احتراما شماره مدرک مطابق لیست مدارک توافق شده پروژه ذکر شده است

NOTES

1- ALL DIMENSIONS ARE IN MILLIMETERS, EXCEPT OTHERWISE NOTED.
2- ALL COORDINATES AND ELEVATIONS ARE IN METERS.
3- ALL COORDINATES OF THIS PLAN ARE LOCAL.
4- H.P.P. 100.00m CORRESPONDING TO 68.05 M.S.L.
5- SHOWED PIPING / PIPELINES AND RELEVANT SUPPORTS, ARE INDICATIVE.
6- DELETED
7- REFERENCE COORDINATES E=1000.000 , N=1000.000 REFER TO X=438712.80 , Y=3291836.51 UTM.
8- FOR DETAIL OF BURN PIT & ACCESS ROAD SEE BK-W008N-PEDCO-110-CV-PY-0002

LEGEND & ABBREVIATIONS

H.P.P.	HIGH POINT PAVING
W.H.C.P.	WELL HEAD CONTROL PANEL
—×—×—	FENCE
—— - - ——	MATCH LINE
⊙	WELL LOCATION
═══	SURFACE WATER TRENCH
▤	GRATING
(H)	HELIPAD

REFERENCE DRAWING	DRG. No.
GENERAL CIVIL LAYOUT - W008N	BK-W008N-PEDCO-110-CV-PY-0001
CIVIL AND STRUCTURAL DRAWINGS - W008N	BK-W008N-PEDCO-110-CV-PY-0002
P&ID - W008N	BK-W008N-PEDCO-110-PR-PI-0001
PDMS Model Review Report (60%) - W008N	BK-W008N-PEDCO-110-PI-RT-0001
Flow line Plan & Profile Drawings - W008N	BK-W008N-PEDCO-110-SU-DW-0001

مدارك زير اضافه گردد:
-Piping Plan - W008N
- Architectural Drawing for Guard house - W008N

احتراما نقطه نظر اتصال گردید

این چاه ساختمان نگهبانی ندارد

KEY PLAN

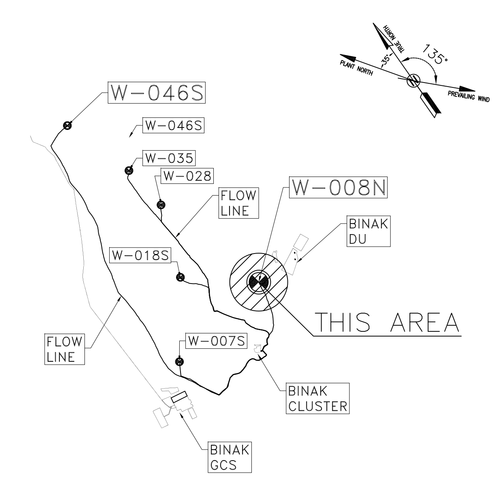

REV.	DESCRIPTION	BY	DATE	BY	DATE
		CHECKED		REV. APPR.	
***	**********	**.**	***.****	**.**	***.****
D01	APR.2023	IFA	M.NOORI	M.FAKHARIAN	A.M.MOHSENI	**.**
D00	JAN.2023	IFC	M.NOORI	M.FAKHARIAN	M.MEHRSHAD	**.**
REV.	DATE	P.O.I.S	PREP.	CHK.	APP.	AUT.

اصل و کلیه نسخ این نقشه و حق اقتباس متعلق به شرکت ملی مناطق نفت خیز جنوب میباشد.
THE ORIGINAL AND ALL COPIES OF THIS DRAWING TOGETHER WITH THE COPYRIGHT THEREIN ARE THE SOLE PROPERTY OF N.I.S.O.C./ FIELDS

PROJECT NAME: BINAK OILFIELD DEVELOPMENT/SUB-SURFACE WORK PACKAGES W008N WELLHEAD FACILITIES

PROJECT NO.: 971020

EPC CONTRACTOR: HIRGAN ENERGY - DESIGN & INSPECTION COMPANIES

GENERAL CONTRACTOR: PEDCO — PETROIRAN DEVELOPMENT COMPANY

BINAK OILFIELD DEVELOPMENT SUB-SURFACE WORK — PACKAGES W008N WELLHEAD FACILITIES

DRAWING TITLE: PLOT PLAN DRAWING - W008N

SCALE	SIZE	DRAWING NO.	SHEET NO.	REV.
AS SHOWN	A0	BK-W008N-PEDCO-110-PI-DW-0001	1 OF 1	D01

DATE	SCALE	DRAWING BY	CHECKED BY	PROJECT ENG.

NO CONSTRUCTION PERMITTED UNLESS DRAWING APPROVED

APPROVED FOR CONSTRUCTION BY: DATE:

BUDGET REF.	LOCATION	SIZE	CLASS	SERIAL NO.	SHEET	REVISION
053-073-9184	F	5	A	707836	1 OF 1	D01